



SECRETARÍA DE AGRICULTURA,
GANADERÍA, PESCA Y ALIMENTOS

INFORME SEMANAL AL 18/10/07

- Evolución de los cultivos al 18/10/07
 - ❖ Precipitaciones
 - ❖ Cosecha Fina, Campaña 2007/08 (Cebada Cervecera, Colza, Lino y Trigo)
 - ❖ Cosecha Gruesa, Campaña 2007/08 (Arroz, Girasol, Maíz, Soja y Sorgo)
- Evolución de la Superficie Sembrada – Resumen
- Avance de la siembra de Arroz, 2007/08
- Avance de la siembra de Girasol, 2007/08
- Avance de la siembra de Maíz, 2007/08
- Área sembrada de granos y algodón, 1997/98-2006/07
- Volúmenes de producción de granos y algodón, 1997/98-2006/07
- Producción de cultivos en la República Argentina, 2006/07
- Humedad del suelo y aspectos del cultivo
- Registros pluviométricos semanales entre el 10/10/07 y el 16/10/07
- Mapa de precipitaciones

SECRETARIA DE AGRICULTURA, GANADERÍA, PESCA Y ALIMENTOS

Dirección de Coordinación de Delegaciones

PRECIPITACIONES (del 10/10 al 16/10)

En el extremo sur de **Buenos Aires** (Bahía Blanca, Cnel. Rosales, Villarino) cayeron 1-5 mm, 2-7 mm en los partidos aledaños (excepto en Tornquist), 11-51 mm en el sudeste, 4-52 mm en la casi totalidad de la zona Mar y Sierras, 1.2-12 mm en la zona tradicional de invernada, 3-61 mm en la zona núcleo, 1.7-47 mm en el centro, y en el oeste, 2 mm en Casbas y 4 mm en Tres Lomas.

En **Córdoba** cayeron 2-35 mm en Gral. Roca y Pte. R. S. Peña, 3-33 mm en Unión y Marcos Juárez, 7-30 mm en los departamentos que integran la delegación Villa María, y 6-18 mm en San Justo, Río Primero y Colón (del. San Francisco). En **San Luis**, 20-79 mm.

Entre Ríos, recibió 68-80 mm en la zona citrícola, 39.3-58 mm en los departamentos arroceros (San Salvador, Uruguay, Villaguay), 21-48 mm en el área granaria ubicada sobre el río Paraná, y 36-100 mm en el resto de la provincia.

En el norte de **La Pampa** llovieron 2-48 mm, y 1-57 mm en el sur, aunque no llovió en Guatraché y Hucal.

En **Santa Fe** se registraron 13-80 mm en el norte, 14-35 mm en el centro, y 4.4-48 mm en los departamentos del sur.

En el NEA, las cifras del **Chaco** se ubicaron en los 2-100 mm, y en **Corrientes** en los 15-100 mm. Hacia el NOA, 24-27 mm en **Catamarca**, y 2-35 mm en **Santiago del Estero**.

EVOLUCION DE LOS CULTIVOS AL 18/10/07

COSECHA FINA – CAMPAÑA 2007/08

Cebada Cervecera

En la provincia de **Buenos Aires**, el cultivo presenta un muy buen desarrollo bajo condiciones adecuadas para su crecimiento. En la región norte se encuentra en etapa de espigazón, en tanto que en la zona sur está en etapa de macollaje/encañazón.

En el ámbito de la delegación Laboulaye, en la provincia de **Córdoba**, los cuadros destinados a este cereal están en fase de encañado.

En la delegación Casilda, en la provincia de **Santa Fe**, se proyectan muy buenos rendimientos para este cultivo, el cual está totalmente recuperado y atravesando con adecuada humedad edáfica los períodos de espigazón y floración. Se han superado los problemas de afecciones foliares con la aplicación de funguicidas, y no hubo ataque de insectos de ningún tipo hasta el momento. En la zona de producción de Los Quirquinchos, se estiman rindes superiores a los 35 qq/

Colza

En **Buenos Aires**, en ámbitos de la delegación Bahía Blanca, el cultivo se observa en floración, habiendo mejorado su aspecto gracias a las mejoras climáticas. La preocupación por la salinidad en el agua de riego ha disminuido.

En la provincia de **Córdoba**, en la región comprendida por la delegación Laboulaye, en los lotes remanentes se observan muy buenos estados sanitarios o con muy baja incidencia de enfermedades. Se mantienen optimistas las expectativas con respecto a los rendimientos futuros.

En la jurisdicción de Marcos Juárez, los lotes implantados presentan muy buenas condiciones; la humedad en el perfil es óptima, y se esperan buenos rindes, de no mediar algún imprevisto.

En ámbitos de la delegación San Francisco, la evolución es favorable, continuando con la formación de semillas, con un buen aspecto general, y sin problemas en cuanto a detección de plagas ni enfermedades.

En la zona comprendida por la delegación Villa María, los sembradíos se encuentran en muy buen estado general, no hay plagas presentes, y las últimas lluvias han sido favorables, hallándose en la etapa de floración.

En la provincia de **La Pampa**, los adecuados registros térmicos y óptimas condiciones hídricas, favorecieron el crecimiento y desarrollo de los plantíos, tanto en Santa Rosa como en General Pico. En ambas zonas, los cultivos se encuentran en floración, sin informarse la presencia de agentes patógenos.

En la provincia de **Santa Fe**, los lotes implantados en jurisdicción de la delegación Cañada de Gómez se hallan en la etapa de formación de semillas, siendo el aspecto del cultivo muy bueno, en su gran mayoría.

Lino

En zonas de la delegación Rosario del Tala, **Entre Ríos**, las intensas precipitaciones ocurridas durante el último período han provocado un exceso hídrico en el perfil, generando el ambiente propicio para la proliferación de patógenos. No obstante, no se han reportado ataques.

En **Santa Fe**, en ámbitos de la delegación Avellaneda se observan signos de recuperación de los plantíos, gracias a las precipitaciones ocurridas. El cultivo evoluciona adecuadamente, encontrándose en la etapa de floración /bolillado.

Trigo

Buenos Aires

En general, el cultivo presenta muy buenas condiciones. En los partidos del norte provincial, los lotes han tomado una gran altura en los últimos días, y los más avanzados han comenzado a espigar, mientras que el mayor porcentaje aún está encañando. Hay buena disponibilidad de agua y nutrientes, porque fueron refertilizados con productos nitrogenados que se incorporaron muy bien al suelo, con pocas pérdidas por volatilización. Han macollado muy bien y esto es un buen indicio para el resultado final.

En algunos sectores, se están realizando aplicaciones de funguicidas para controlar el ataque de enfermedades como septoria y roya, que se manifestaron luego de las condiciones predisponentes de alta humedad, aunque por el momento, sin complicaciones.

En la región sur, el cultivo muestra un buen aspecto, algo atrasado en su desarrollo por las bajas temperaturas que vienen afectándolo desde su nacimiento, siendo la etapa fenológica predominante la de macollaje.

Córdoba

En el ámbito de la delegación Laboulaye, mientras la evolución de los trigales sigue siendo muy buena, ya se han evaluado los daños por granizo que sufrieran el viernes 5 algunos lotes del departamento Gral. Roca, particularmente en zonas aledañas a las localidades de Mattaldí y Bruzzone, donde se contabilizan más de 500 ha con pérdidas totales. En los cuadros más adelantados ya asoma la hoja bandera, y los ciclos cortos ingresaron en la etapa de encañazón. El cultivo, en general, mantiene un muy buen estado sanitario o con muy baja incidencia de enfermedades foliares, y el control de malezas y la fertilización han concluido. Se esperan buenos rendimientos.

En la delegación Marcos Juárez, el cultivo se encuentra en muy buenas condiciones, la humedad en el perfil es óptima y se estiman muy buenos rindes. En general, a la fecha, un 80% de la superficie se encuentra en encañazón marcando uno a dos nudos, y una menor superficie, en plena espigazón. Los materiales de ciclo corto presentan espiga embuchada.

En jurisdicción de la delegación San Francisco, los lotes continúan su desarrollo normalmente, favorecidos por las lluvias en algunas zonas y el aumento de las temperaturas, mejorando el estado tanto de aquellos cuadros que estaban atrasados en su ciclo (en espigazón - floración), como a los más adelantados, que se encuentran en la etapa de llenado de granos a maduración comercial. El estado general es bueno, al igual que el estado sanitario, salvo ataques aislados de mancha amarilla que fueron tratados químicamente.

En el área de la delegación Villa María, el cultivo se encuentra en muy buen estado, sin presencia de plagas y favorecido por las últimas lluvias. El ataque de mancha amarilla que se había observado en algunos lotes de la zona rural de Arroyo Cabral, en el departamento Gral. San Martín, no ha avanzado. En el departamento Río Segundo, se han observado algunos lotes con espigas heladas.

Entre Ríos

En el área de influencia de la delegación Rosario del Tala, las lluvias, que continuaron registrándose hasta el viernes 12, favorecieron el desarrollo de enfermedades fúngicas (mancha amarilla, roya, septoriosis); inclusive en algunos lotes más adelantados se observaron leves ataques de fusariosis, por lo que se están realizando los controles químicos mediante aplicaciones aéreas y terrestres.

La Pampa

En la delegación Gral. Pico, la mayor parte del cultivo se encuentra en encañazón. Los ciclos tempranos están finalizando su período de macollaje, y algunos lotes de ciclo largo ya iniciaron la etapa de espigazón. El estado del cultivo es calificado como bueno a muy bueno, con adecuada área foliar.

En el ámbito de la delegación Santa Rosa, el cultivo continúa con su buena evolución. Las plantas están terminando su estado de macollaje y entrando en la etapa de encañazón. Algunos lotes se están fertilizando y realizándose el control de malezas.

Santa Fe

En el área de la delegación Avellaneda, la mayor parte de los lotes se han recuperado gracias a las lluvias caídas. Se inició la cosecha en lotes aislados ubicados en el departamento de Gral. Obligado, la cual se generalizará a partir de la próxima semana. El rendimiento promedio ronda los 15 qq/ha.

En la delegación Cañada de Gómez, las plantas se observan en muy buen estado. Con la mayor parte del cultivo en estado de espigazón o ingresando a ella, y sin limitantes hídricas, sería importante la ocurrencia de días soleados y temperaturas moderadas para terminar de conformar lo que podría ser una excelente campaña en cuanto a rendimientos. Hasta inicios de octubre, los cultivos estuvieron sanos, sin síntomas o signos de enfermedades foliares, a excepción de infecciones aisladas y de poca incidencia de mancha amarilla y roya de la hoja, particularmente en hojas basales. Durante los últimos días, y en diferentes áreas, se observó un incremento en la incidencia de las mismas; si bien, como venía sucediendo, en algunos casos la enfermedad se circunscribe a las hojas basales, también se registran situaciones donde comienza a comprometerse la sanidad de la hoja bandera; por tanto, durante los últimos días se ha venido produciendo un aumento en las aplicaciones de funguicidas.

En el ámbito de la delegación Casilda, la mayoría de los lotes de trigo se encuentran en inicios de espigazón o en plena espigazón, habiendo una fracción de aproximadamente un 30% que todavía está finalizando la etapa de encañado. El cambio en el ambiente climático ha deparado una rotación hacia condiciones altamente predisponentes para la evolución de enfermedades foliares, por lo cual, ante la aparición de algunos síntomas de roya y mancha amarilla en hoja bandera, se han realizado aplicaciones de funguicidas. No obstante, el ciclo ha transcurrido dentro de un marco de buen perfil sanitario, caracterizado por situaciones de estrés durante el invierno debido a sequías y heladas, pero evidentemente las lluvias y el incremento de las temperaturas han llegado a tiempo, ya que se pueden observar lotes con muy buenas expectativas de rendimiento en la fase final de desarrollo, siendo el principal componente afectado el número de macollos por planta, por lo cual el número de espigas a cosecha podría resentirse en algunos puntos.

En el área de la delegación Rafaela, el cultivo evoluciona en buenas condiciones, mayoritariamente en etapas de espigazón a floración, mientras que los lotes más adelantados están en grano lechoso. El estado sanitario en general es bueno, sin afectación de plagas ni enfermedades. Hasta el momento se han verificado solamente algunos lotes puntuales con escasa presencia de mancha amarilla y de roya. Se realizaron aplicaciones de fungicidas en algunas zonas.

En el departamento Gral. López, el cultivo comenzó la etapa de espigazón. Por el momento no hay problemas fitosanitarios que preocupen a los productores. Con respecto a insectos, hay ataques leves de trips y algunas chinches de cuernitos. El aspecto de los cultivos es de bueno a muy bueno y los rendimientos esperados pueden llegar a ser muy similares a los de la campaña pasada. La cosecha de esta campaña será un poco más tardía que lo normal, debido a la gran cantidad de heladas registradas.

Salta y Jujuy

Dentro de pocos días comenzará el inicio de la cosecha de los primeros lotes, una vez que los trigos tengan la humedad adecuada. Se estima que los rindes serán menores que los de la campaña anterior, teniendo en cuenta la falta de lluvias y las bajas temperaturas registradas este año.

San Luis

La ocurrencia de precipitaciones ha recargado el perfil, dejando una buena humedad para el cultivo, el cual está evolucionado un poco más debido al aumento de la temperatura. Se están realizando refertilizaciones. En el departamento Gral. Pedernera disminuyó la cantidad de hectáreas destinadas a este cultivo, ya que por encontrarse en malas condiciones se destinarán a maíz de primera.

Santiago del Estero

Nuevas lluvias en el sudeste permitirían mejorar las condiciones de los lotes, especialmente los más rezagados. El estado general de los cultivos varía de bueno a regular. En el noroeste la situación es más complicada; los cuadros se presentan, en la mayor parte de los casos, desuniformes y con escaso desarrollo en general, estando próximos a la cosecha. Se esperan rendimientos muy bajos, en torno a los 5 qq/ha, por lo cual, en no pocos casos, la cosecha de dichos cuadros va a depender de si el productor cuenta con maquinaria propia, ya que estos rendimientos no estarían compensando la contratación del servicio. Las lluvias recientes no tuvieron impacto significativo, dado el estado de desarrollo y madurez avanzado de los lotes.

COSECHA GRUESA – CAMPAÑA 2007/08

Arroz

En el área de la delegación Rosario del Tala, si bien algunos productores habían comenzado con la siembra de este cultivo, principalmente en los departamentos San Salvador y Villaguay, la mayoría espera que mejoren las condiciones de piso para reanudar la misma. En el resto de la provincia de Entre Ríos, prosiguió la siembra, al igual que en las provincias de Corrientes y Santa Fe.

Girasol

Las tareas de implantación de la oleaginosa han comenzado en varias delegaciones de la provincia de **Buenos Aires**: Junín, Lincoln, Pehuajó, Pergamino, Tres Arroyos y Veinticinco de Mayo.

En Bahía Blanca se observa un lento avance de la siembra, alcanzando un valor porcentual del 24% de la superficie estimada dedicada a la oleaginosa, siendo adecuadas las condiciones de temperatura y humedad.

En la región comprendida por la delegación Bolívar, se ha reiniciado la siembra favorecida por las buenas condiciones climáticas imperantes.

En ámbitos de la delegación Salliqueló las precipitaciones, aunque leves, provocaron la falta de piso suficiente, generando un bajo ritmo en la implantación por las jornadas poco benignas, con las mejoras en las condiciones climáticas se espera un incremento en el avance. El grado actual en la siembra es cercano al 43%.

Avanzó la siembra en ámbitos de la jurisdicción Laboulaye, provincia de **Córdoba**, pero todavía hay lotes en los cuales el exceso de lluvias impide retomar las labores.

En San Francisco finalizó la siembra de los últimos lotes de la zona. Se verifica un buen nacimiento y evolución de los cultivos en las primeras etapas de crecimiento vegetativo, favorecidas por las buenas condiciones de humedad de los suelos.

En varias localidades de la zona de Villa María, se ha iniciado la implantación.

Para la provincia de **La Pampa**, en la región comprendida por la delegación General Pico, las precipitaciones de los últimos días disminuyeron el ritmo en la siembra. No se han reportado problemas en la emergencia de las plántulas y el estado de las sementeras es bueno. En algunas regiones ubicadas al oeste de la región, se estima un incremento aproximado al 30% en el área destinada a la oleaginosa. En Santa Rosa, algunas precipitaciones aisladas y de moderada intensidad, han demorado el avance de la siembra, la cual se encuentra en valores del 22% de progreso.

En la provincia de **Santa Fe**, en ámbitos de la delegación Avellaneda, está cercana la finalización de la siembra, debido a la agilización en las labores por las adecuadas condiciones que así lo permitieron.

En Cañada de Gómez, luego de reanudarse la siembra, están prácticamente finalizadas las tareas. Debido a las abundantes lluvias post-siembra que se registraron en

algunas zonas, algunos lotes han nacido en forma muy despareja, motivando resiembras en algunos casos

Finalizada la siembra en la delegación Rafaela, se verifica un buen nacimiento y evolución de los cultivos en las primeras etapas de crecimiento vegetativo, beneficiados por las buenas condiciones de humedad.

Se están evaluando daños en algunos lotes sembrados en zonas de Rosario del Tala, **Entre Ríos**, debido al exceso de humedad y consiguiente falta de la emergencia - sobre todo en partes bajas-, que pueden originar resiembras.

En la provincia de **Chaco** se ha llegado a un 55% de avance en la implantación de la oleaginosa, ya fuera del periodo adecuado para la siembra y sin adecuada reserva hídrica, aunque se han informado algunos registros de pluviométricos con intensidades muy variables.

En la provincia de **San Luis** se ha informado el comienzo de la siembra, como así también el monitoreo de insectos de suelo, para tomar las medidas en tiempo y forma que impidan los perjuicios que estas plagas pudieran ocasionar.

En **Santiago del Estero**, habiendo transcurrido casi un mes desde el fin del período recomendado de siembra, no puede asegurarse que la misma haya concluido en el este provincial. En los departamentos del sudeste (Rivadavia, Belgrano y Gral. Taboada), la acumulación de lluvias que se viene dando desde mediados de septiembre, más algunas lluvias adicionales ocurridas en la semana, contribuyeron a completar las perspectivas originales. Se observan lotes con buena emergencia (en muchos casos aún con hojas cotiledonales) con hasta cuatro hojas verdaderas. Hacia el nordeste, en los departamentos Moreno y Juan F. Ibarra, la situación es más variable, ya que las lluvias son más recientes respecto a otras zonas, y variables en cuanto a dispersión geográfica y milimetrajes. En el departamento Moreno, se estaría produciendo un recorte en la intención de siembra original por este motivo.

Maíz

Buenos Aires

Durante la semana se reinició la siembra luego de las lluvias, dándose por finalizada en el área de la delegación Junín, y comenzando en la delegación Tres Arroyos.

En algunos sectores de la provincia, las lluvias ocurridas semanas anteriores impidieron trabajar algunos lotes por falta de piso. Durante la semana han mejorado las condiciones climáticas, por lo que se estima que en los próximos días se dará mayor impulso a las labores de implantación.

En la zona norte, los primeros lotes sembrados ya están naciendo, la gran mayoría con excelente stand de plantas y sin dificultades, pero se observaron algunos desparejos debido a los días fríos y la permanencia de agua en la superficie. En algunos casos hubo problemas de planchado, pero como las precipitaciones duraron varios días y la superficie del suelo se mantuvo húmeda, no hubo inconvenientes de emergencia de las plántulas.

Córdoba

En el área de la delegación Laboulaye, continúa siendo intensa la siembra de lotes de maíz. Muchos ya se muestran emergidos y con buen stand de plantas logradas ante la excelente humedad en el perfil, pero todavía hay lotes en los cuales el exceso de lluvias impide retomar las labores de siembra.

En la delegación Marcos Juárez, a la fecha se estima concluida la siembra de maíz de primera fecha, quedando un 6 % aproximadamente que se deriva a siembra de segunda. La humedad en el perfil del suelo es óptima. Se detecta de manera aislada, en general en lotes cercanos a pastura, presencia de oruga cortadora, realizándose algunos controles, pero muy puntuales, ya que por lo general el daño no es severo.

Se ha iniciado la siembra de maíz en el departamento Santa María, perteneciente a la delegación Villa María, incentivada por las últimas lluvias caídas. En los demás departamentos de la delegación, la misma continúa. El departamento Río Segundo es el más demorado, debido a las bajas temperaturas que no favorecen la siembra. Los maíces sembrados temprano ya están nacidos, con muy buen estado general.

En el área de la delegación San Francisco, continuó en forma lenta la siembra de lotes de maíz de primera en algunas zonas de los departamentos San Justo y Río Primero. En los demás, la falta de humedad en el perfil ha llevado al productor a esperar la ocurrencia de lluvias adecuadas como para dar inicio a la implantación. En los lotes sembrados temprano se observa una buena emergencia de plantas con 3-4 hojas, favorecidos por las lluvias de esta semana que oscilaron entre los 6 a 18 mm, según zonas.

Entre Ríos

En la delegación Rosario del Tala, luego de las lluvias, se están evaluando los daños por falta de germinación, recorriéndose los últimos lotes sembrados y los resembrados. Se da por finalizada la siembra de los lotes de primera. Los primeros lotes sembrados durante la segunda quincena de agosto se observan con muy buen stand de plantas y crecimiento; en cambio, los sembrados más tarde presentan un irregular stand de plantas logradas. En ciertos lotes además de daños en la semilla por exceso hídrico, se observó daños por ataques de gusanos.

La Pampa

Las bajas temperaturas y las lluvias de la semana disminuyeron el ritmo de los trabajos de implantación del cultivo. La emergencia de las plántulas y el estado de las sementeras es bueno.

Santa Fe

Continuó la siembra de algunos lotes en los departamentos de Gral. Obligado, Vera y San Javier, en el área de la delegación Avellaneda. En el departamento de Nueve de Julio, se inició la siembra, pero se estima que la superficie final será muy escasa.

En la delegación Rafaela, se encuentra prácticamente finalizada la siembra del maíz de primera. Se observa un buen nacimiento, sanidad y evolución de los cultivos implantados, favorecidos por las precipitaciones que se vienen registrando recientemente.

En la delegación Cañada de Gómez, luego de las lluvias caídas los primeros días de octubre, prácticamente se ha podido finalizar con las tareas de implantación, quedando

pendientes los lotes de segunda y aquellos que deben resembrarse por fallas de nacimientos. En la mayor parte de los lotes, los cultivos han ido emergiendo sin mayores problemas, a excepción de aquellos ubicados en áreas relativamente deprimidas y que recibieron las mayores lluvias post siembra. Actualmente, los mismos se encuentran en estados que van desde V0 a V3. Con motivo de las abundantes lluvias que se registraron en algunas localidades a posteriori de la siembra del cultivo, se registra un significativo número de casos de lotes con nacimientos desaparecidos, donde incluso se debió o debe recurrir a la resiembra. Queda pendiente aún por resolverse el destino de algunos lotes (ubicados principalmente en el NE del departamento Iriondo) donde, a consecuencia de importantes anegamientos, la siembra fracasó por completo; en determinadas situaciones, teniendo en cuenta la aún presencia de agua en los campos y a la época del año, es altamente probable que el cultivo sea reemplazado por soja.

En el área de la delegación Casilda, la siembra de maíz se encuentra prácticamente concluida, quedando por implantarse la fracción dedicada a maíz de segunda sobre legumbres o trigo, la que generalmente, tiene inicios entre fines de noviembre y mediados de diciembre. Esta superficie remanente será superior a la de los últimos años, dadas las muy buenas experiencias obtenidas por los productores legumbreros con este doble cultivo en las últimas campañas. El correcto nivel hídrico de los suelos permite que los nacimientos no hayan presentado variaciones de emergencia, mientras que los campos sembrados temprano, muestran al cultivo con dos a tres hojas desplegadas y en plena expansión vegetativa. Fue correcta la incorporación de los herbicidas pre-emergentes, por lo que se prevé una acción efectiva de los mismos en el control inicial de malezas. No ha ocurrido lo mismo con los insecticidas de suelo o de semillas, ya que en muchos casos debieron repetirse aplicaciones para control de daños de cortadoras y gusano blanco.

En la delegación Venado Tuerto, prosiguió la siembra con muy buenas condiciones de humedad, estimándose que finalizará en pocos días. Los maíces ya nacidos se encuentran con un aspecto muy bueno a excelente.

San Luis

Prosiguieron las tareas de implantación del maíz en toda la provincia. Los cuadros sembrados temprano se encuentran en excelentes condiciones, y ya han emergido con muy buen stand de plantas logradas.

Santiago del Estero

Las lluvias registradas esta semana, han favorecido el inicio de la siembra en los departamentos del sudeste (Rivadavia, Belgrano y Gral. Taboada). Se han reportado en toda la provincia, faltantes de semilla desde hace por lo menos dos meses, lo cual podría condicionar en parte las perspectivas de siembra en lo inmediato.

Soja

Se informa el inicio de las implantaciones en algunos puntos de la zona núcleo.

En la provincia de **Córdoba**, en ámbitos de las delegaciones Laboulaye, Marcos Juárez y Villa María, se observan valores promedios en 4% de avance en la implantación.

En **Santa Fe**, para las zonas comprendidas por las delegaciones Cañada de Gómez y Venado Tuerto, el progreso es menor, y se sitúa cercano al 2%.

Sorgo

Durante la semana se generalizó la siembra de este cereal en toda la provincia de **Santa Fe**, favorecida por las lluvias que permitieron avanzar en la implantación del maíz. El porcentaje de avance es del 20%, prácticamente similar al de la campaña pasada para esta misma fecha.

En la provincia de **Córdoba**, comenzó la siembra de los primeros lotes en el departamento de San Justo. La falta de temperatura adecuada en el suelo para el nacimiento de las plántulas ha frenado el ritmo de siembra en varias zonas a lo que se debe sumar la falta de humedad adecuada en el perfil.

En la delegación Rosario del Tala, en la provincia de **Entre Ríos**, se registra un avance de siembra de sólo el 1%, que abarca los departamentos de Gualaguay, Nogoyá y Victoria, en donde las condiciones del piso lo permitían

ESTIMACIONES AGRICOLAS
18/10/07

Si desea alguna aclaración respecto a la información presentada en este informe, puede comunicarse con el (011) 4349-2758/93 o vía e-mail a: prosiap@mecon.gov.ar.

Evolución de la Superficie Sembrada

Semana al 18/10/07

MAIZ

Provincia	Campaña				Area cosechada al:	
	05/06	06/07	05/06	06/07	11/10/07	18/10/07
	en %		en ha		en %	
Buenos Aires	70	66	639.915	682.542	43	66
Córdoba	25	71	288.923	894.365	52	71
Entre Ríos	98	84	182.285	182.800	75	84
La Pampa	37	24	159.704	113.772	14	24
Santa Fe	67	75	254.260	318.771	63	75
Resto del País	9	4	44.285	24.670	3	4
Total	44	55	1.569.371	2.216.920	40	55

GIRASOL

Provincia	Campaña				Area sembrada al:	
	06/07	07/08	06/07	07/08	11/10/07	18/10/07
	en %		en ha		en %	
Buenos Aires	12	11	145.088	143.687	3	11
Córdoba	8	16	7.740	17.125	8	16
Entre Ríos	62	58	34.738	37.960	51	58
La Pampa	21	23	87.378	94.220	16	23
Santa Fe	98	98	188.838	230.505	95	98
Resto del País	60	48	294.330	215.325	41	48
Total	31	28	758.112	738.821	21	28

AVANCE DE LA SIEMBRA DE ARROZ
CAMPAÑA: 2007/08

DELEGACION		AREA A					AREA SEMBRADA
		SEMBRAR(*)	27/9	4/10	11/10	18/10	
CORRIENTES	LA	1.500	-	-	-	-	0
	LF	79.500	-	-	10	15	11.925
	M	0	-	-	-	-	0
Total CORRIENTES		81.000	0	0	10	15	11.925
CHACO	LA	0	-	-	-	-	0
	LF	6.000	-	-	-	-	0
	M	0	-	-	-	-	0
Total CHACO		6.000	0	0	0	0	0
Paraná	LA	3.600	-	1	1	17	612
	LF	29.700	4	11	15	39	11.583
	M	0	-	-	-	-	0
	Total	33.300	4	10	13	37	12.195
R. del Tala	LA	4.500	-	-	5	5	225
	LF	31.000	-	1	12	12	3.720
	M	0	-	-	-	-	0
	Total	35.500	0	1	11	11	3.945
Total ENTRE RIOS		68.800	2	5	12	23	16.140
FORMOSA	LA	0	-	-	-	-	0
	LF	5.000	-	-	-	-	0
	M	0	-	-	-	-	0
Total FORMOSA		5.000	0	0	0	0	0
Avellaneda	LA	2.000	-	-	-	-	0
	LF	17.000	-	-	15	20	3.400
	M	0	-	-	-	-	0
	Total	19.000	0	0	13	18	3.400
Rafaela	LA	100	-	-	-	-	0
	LF	3.700	-	-	15	30	1.110
	M	0	-	-	-	-	0
	Total	3.800	0	0	15	29	1.110
Total SANTA FE		22.800	0	0	14	20	4.510
TOTAL PAIS	LA	11.700	0	0	2	7	837
	LF	171.900	1	2	11	18	31.738
	M	0	0	0	0	0	0
	Total	183.600	1	2	11	18	32.575
2006/07		168.010	3	5	10	26	-

Referencias del Tipo: LA, largo ancho; LF, largo fino; M, mediano.

(*) Expectativa de siembra

Las AREAS están expresadas en hectáreas.

ESTIMACIONES AGRICOLAS

S.A.G.P.y A.

AVANCE DE LA SIEMBRA DE GIRASOL

CAMPAÑA: 2007/08

DELEGACION	AREA							AREA SEMBRADA
	A SEMBRAR (*)	13/9	20/9	27/9	4/10	11/10	18/10	
Bahía Blanca	25.000	-	-	-	10	20	24	6.000
Bolívar	50.000	-	-	-	-	5	36	18.000
Bragado	10.500	-	-	-	-	-	-	0
Junín	2.600	-	-	-	-	-	5	130
Lincoln	15.180	-	-	-	-	-	5	759
Pehuajó	65.000	-	-	-	-	-	6	3.900
Pergamino	14.650	-	-	-	-	-	15	2.198
Pigüé	120.000	-	-	-	-	-	-	0
Salliqueló	230.000	-	-	-	-	17	43	98.900
Tandil	205.000	-	-	-	-	-	-	0
T.Arroyos	600.000	-	-	-	-	-	2	12.000
25 de Mayo	15.000	-	-	-	-	-	12	1.800
BUENOS AIRES	1.352.930	0	0	0	0	3	11	143.687
06/07	1.180.988	0	0	0	1	4	12	-
Laboulaye	62.000	-	-	-	-	1	10	6.200
M. Juárez	5.650	-	-	-	-	20	49	2.769
Río Cuarto	33.000	-	-	-	-	-	-	0
S. Francisco	8.000	30	30	64	76	91	100	8.000
Villa María	1.200	-	-	-	-	-	13	156
CORDOBA	109.850	2	2	5	6	8	16	17.125
06/07	102.300	0	0	0	0	1	8	-
Paraná	26.000	13	13	21	38	53	66	17.160
R. del Tala	40.000	2	2	10	45	50	52	20.800
ENTRE RIOS	66.000	6	6	14	42	51	58	37.960
06/07	55.600	8	10	22	33	50	62	-
General Pico	178.000	-	-	-	8	15	25	44.500
Santa Rosa	226.000	-	-	-	10	17	22	49.720
LA PAMPA	404.000	0	0	0	9	16	23	94.220
06/07	419.000	-	-	-	1	4	21	-
Avellaneda	158.000	68	68	83	93	95	98	154.840
C. de Gómez	5.500	12	12	21	63	64	96	5.280
Casilda	0	-	-	-	-	-	-	0
Rafaela	70.000	55	55	87	96	100	100	70.000
V. Tuerto	1.100	-	-	-	-	-	35	385
SANTA FE	234.600	62	62	82	93	95	98	230.505
06/07	192.800	44	44	48	73	94	98	-
CATAMARCA	0	-	-	-	-	-	-	0
CORRIENTES	3.000	70	70	72	72	75	80	2.400
CHACO	268.000	30	33	34	34	46	55	147.400
FORMOSA	3.500	35	35	39	39	46	55	1.925
JUJUY	0	-	-	-	-	-	-	0
MISIONES	0	-	-	-	-	-	-	0
SALTA	0	-	-	-	-	-	-	0
SAN LUIS	110.000	-	-	-	-	-	6	6.600
S. ESTERO	60.000	8	12	39	59	81	95	57.000
TUCUMAN	0	-	-	-	-	-	-	0
TOTAL PAIS	2.611.880	9	10	12	16	21	28	738.821
06/07	2.441.238	15	15	15	18	23	31	-

(*) Expectativa de siembra

Las AREAS están expresadas en hectáreas.

ESTIMACIONES AGRICOLAS

S.A.G.P. y A.

AVANCE DE LA SIEMBRA DE MAIZ
CAMPAÑA: 2007/08

DELEGACION	AREA							AREA SEMBRADA
	A SEMBRAR (*)	13/9	20/9	27/9	4/10	11/10	18/10	
Bahía Blanca	9.000	-	-	-	-	-	-	0
Bolívar	63.500	-	-	9	35	55	63	40.005
Bragado	86.000	-	-	6	13	48	51	43.860
Junín	125.000	-	-	5	20	40	100	125.000
Lincoln	110.500	-	2	7	25	48	67	74.035
Pehuajó	171.300	-	-	-	50	64	87	149.031
Pergamino	93.700	-	-	37	67	80	89	83.393
Pigüé	17.500	-	-	-	-	2	14	2.450
Salliqueló	100.000	-	-	-	9	30	72	72.000
Tandil	100.600	-	-	3	25	31	33	33.198
T.Arroyos	53.000	-	-	-	-	-	9	4.770
25 de Mayo	90.400	-	-	-	2	20	50	45.200
Otros Partidos	16.000	-	-	-	1	25	60	9.600
BUENOS AIRES	1.036.500	-	0	6	26	43	66	682.542
06/07	919.600	1	5	9	26	55	70	-
Laboulaye	171.000	-	-	3	5	10	34	58.140
M. Juárez	295.500	-	-	15	78	80	94	277.770
Río Cuarto	320.600	-	-	5	10	62	100	320.600
S. Francisco	230.000	1	1	14	18	24	28	64.400
Villa María	240.910	-	-	1	30	61	72	173.455
CORDOBA	1.258.010	0	0	8	31	52	71	894.365
06/07	1.151.650	0	0	1	2	6	25	-
Paraná	92.000	18	18	36	50	68	90	82.800
R. del Tala	125.000	28	28	50	80	80	80	100.000
ENTRE RIOS	217.000	24	24	44	67	75	84	182.800
06/07	185.600	34	46	55	62	84	98	-
General Pico	238.600	-	-	3	10	15	27	64.422
Santa Rosa	235.000	-	-	-	10	12	21	49.350
LA PAMPA	473.600	-	-	2	10	14	24	113.772
06/07	431.200	-	-	1	6	17	37	-
Avellaneda	75.000	7	7	7	10	12	15	11.250
C. de Gómez	65.000	3	3	21	84	90	97	63.050
Casilda	56.300	-	-	27	76	83	92	51.796
Rafaela	122.000	20	20	55	65	73	75	91.500
V. Tuerto	106.500	2	2	10	55	60	95	101.175
SANTA FE	424.800	8	8	26	57	63	75	318.771
06/07	375.370	15	17	18	27	53	67	-
CATAMARCA	10.000	-	-	-	-	-	-	0
CORRIENTES	16.000	-	-	-	-	-	-	0
CHACO	185.000	-	-	-	-	-	-	0
FORMOSA	19.000	-	-	-	-	-	-	0
JUJUY	5.200	-	-	-	-	-	-	0
MISIONES	32.200	-	-	16	40	42	44	14.168
SALTA	48.000	-	-	-	-	-	-	0
SAN LUIS	115.000	-	-	-	2	6	8	9.200
S. ESTERO	130.200	-	-	-	-	-	1	1.302
TUCUMAN	30.600	-	-	-	-	-	-	0
TOTAL PAIS	4.001.110	2	2	10	28	40	55	2.216.920
06/07	3.580.000	4	5	8	14	29	44	-

(*) Expectativa de siembra

Las AREAS están expresadas en hectáreas.

ESTIMACIONES AGRICOLAS

S.A.G.P. y A.

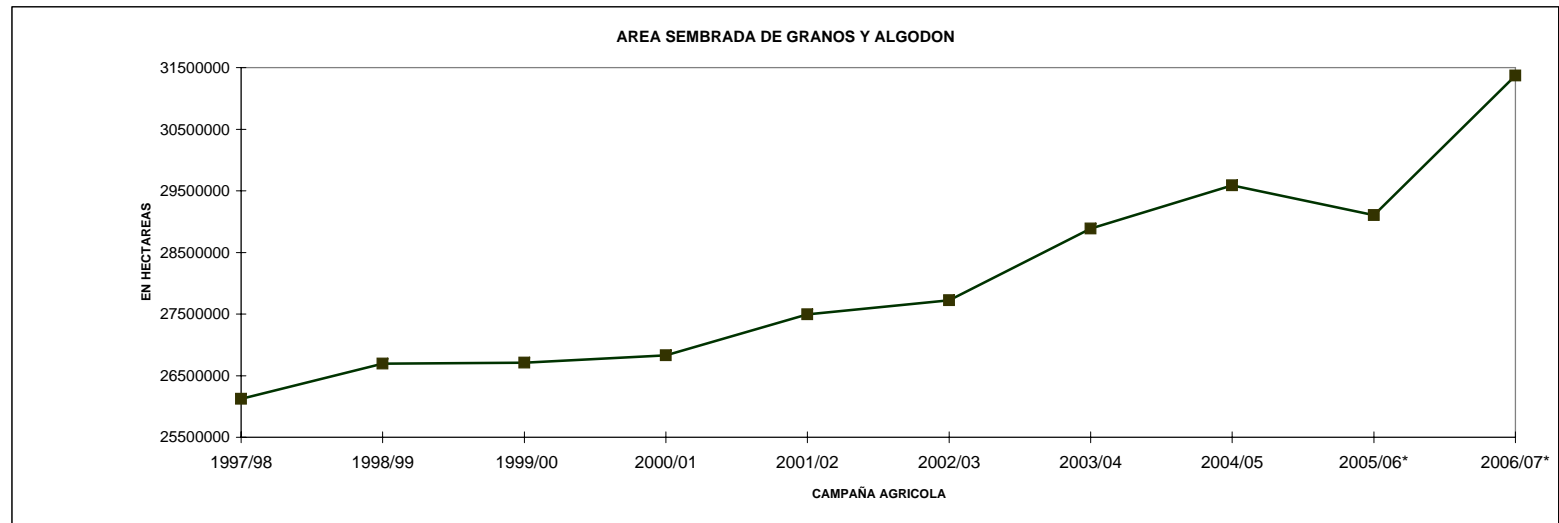
AREA SEMBRADA DE GRANOS Y ALGODÓN

(en hectáreas)

Campañas Agrícolas 1997/98 a 2006/07 (*)

CULTIVOS	1997/98	1998/99	1999/00	2000/01	2001/02	2002/03	2003/04	2004/05	2005/06*	2006/07*
ALPISTE	25000	27000	24000	20000	16000	19000	16000	16000	13000	9000
ARROZ	248000	291000	201000	154000	126000	135000	172000	165000	171300	168000
AVENA	1789000	1822000	1711000	1664000	1516000	1368000	1344000	1275000	1023000	1067000
CEBADA CERVECERA	324000	218000	182000	246000	260000	270000	343000	272000	273000	339000
CEBADA FORRAJERA	19000	24000	20000	16000	16000	14000	25000	28000	22000	27000
CENTENO	353000	372000	365000	373000	336000	338000	340000	294000	207000	221000
MAIZ	3752000	3268000	3652000	3495000	3064000	3084000	2988000	3400000	3190000	3580000
MIJO	107000	89000	91100	79500	55200	50000	50000	28000	31000	38000
SORGO GRANIFERO	920000	880000	819000	698000	592000	593000	545000	617000	577000	700000
TRIGO	5919000	5453000	6300000	6497000	7109000	6300000	6040000	6260000	5212000	5635000
Subtotal Cereales	13456000	12444000	13365100	13242500	13090200	12171000	11863000	12355000	10719300	11784000
CARTAMO	27000	15300	39700	58400	33000	23000	30000	49000	27000	76000
COLZA	1500	2200	3875	8700	2150	8000	18000	17000	7000	11000
GIRASOL	3511400	4212000	3587000	1891000	2050000	2378000	1850000	1970000	2260000	2450000
LINO	116000	102000	68000	28000	20000	14000	29000	37000	47000	29000
SOJA	7176000	8400000	8790000	10665000	11639000	12607000	14525000	14400000	15329000	16150000
Subtotal Oleaginosas	10831900	12731500	12488575	12651100	13744150	15030000	16452000	16473000	17670000	18716000
ALGODON	1134000	751000	345000	410000	173100	158000	266000	406000	309000	406000
MANI	407000	337000	219000	252000	222000	157000	170000	211000	174000	216000
POROTO	293000	431000	293000	275000	263000	206000	134000	145000	235000	250000
Subtotal Otros Cultivos	1834000	1519000	857000	937000	658100	521000	570000	762000	718000	872000
TOTAL	26121900	26694500	26710675	26830600	27492450	27722000	28885000	29590000	29107300	31372000

15



* Estimaciones provisionarias.

18/10/2007

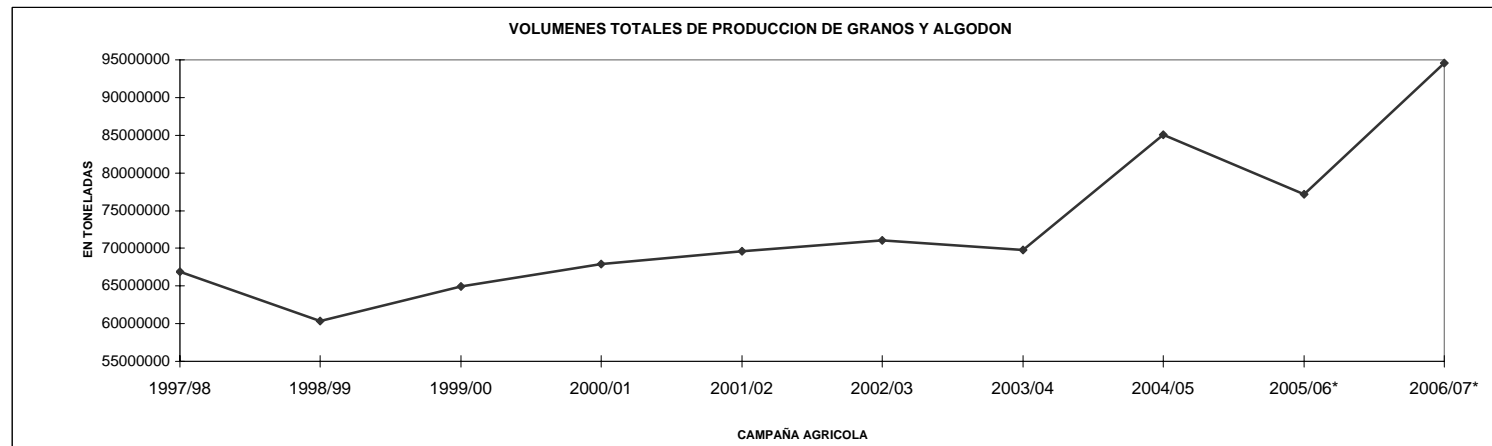
ESTIMACIONES AGRICOLAS- S.A.G.P y A.

VOLUMENES DE PRODUCCION DE GRANOS Y ALGODON

(en ton)

Campañas Agrícolas 1997/98 a 2006/07(*)

CULTIVOS	1997/98	1998/99	1999/00	2000/01	2001/02	2002/03	2003/04	2004/05	2005/06*	2006/07*
ALPISTE	29000	24000	22000	19000	17000	18000	17000	17000	15000	9000
ARROZ	1011000	1658000	903000	873000	709000	718000	1060000	956000	1193500	1075000
AVENA	512000	383000	555000	642000	645000	487500	332000	536000	227000	243000
CEBADA CERVECERA	921000	535000	414000	717000	521000	543000	1000000	886000	796000	1266000
CEBADA FORRAJERA	5000	3000	5000	5000	8000	5000	4000	8000	3000	3000
CENTENO	62000	66000	116000	125000	81000	80000	37000	92000	33000	17000
MAIZ	19360000	13500000	16781000	15360000	14710000	15040000	15000000	20500000	14500000	21800000
MIJO	46000	46000	47600	31200	28100	22000	11000	16000	16000	15000
SORGO GRANIFERO	3762000	3222000	3344000	2909000	2847000	2685000	2160000	2900000	2328000	2795000
TRIGO	14800000	12400000	15300000	15960000	15300000	12301000	14560000	16000000	12600000	14600000
Subtotal Cereales	40508000	31837000	37487600	36641200	34866100	31899500	34181000	41911000	31711500	41823000
CARTAMO	24600	9600	30900	47300	23500	13300	18000	51000	19000	58000
COLZA	2170	2200	6000	15380	2320	10450	20000	26000	10000	12000
GIRASOL	5600000	7100000	6000000	3179000	3843000	3714000	3160000	3700000	3800000	3620000
LINO	75000	85000	47000	22000	16000	11000	29000	36000	54000	34000
SOJA	18732000	20000000	20200000	26864000	30000000	34800000	31577000	38300000	40500000	47600000
Subtotal Oleaginosas	24433770	27196800	26283900	30127680	33884820	38548750	34804000	42113000	44383000	51324000
ALGODON	987000	618000	417000	509000	218000	201000	354000	448000	418000	550000
MANI	627000	340000	420000	394000	362000	221000	293000	445000	347000	578000
POROTO	303000	340000	297000	263000	278000	215000	151000	169000	323000	312000
Subtotal Otros Cultivos	1917000	1298000	1134000	1166000	858000	637000	798000	1062000	1088000	1440000
TOTAL	66858770	60331800	64905500	67934880	69608920	71085250	69783000	85086000	77182500	94587000



* Estimaciones provisorias
18/10/2007
ESTIMACIONES AGRICOLAS - SAGPyA

PRODUCCION DE CULTIVOS EN LA REPUBLICA ARGENTINA
CAMPAÑA: 2006/07 (*)

CULTIVOS	AREA SEMBRADA	AREA NO COSECHADA	AREA COSECHADA	%	RENDIMIENTO (qq/ha) (3)	PRODUCCION (miles ton) (2)*(3)/10
	(en miles de hectáreas)					
	(1)		(2)	(2)/(1)		
CEREALES						
ALPISTE	9	0	9	100,0	10,0	9
ARROZ	168	4	164	97,6	65,5	1075
AVENA	1067	929	138	12,9	17,6	243
CEBADA CERVECERA	339	3	336	99,1	37,7	1266
CEBADA FORRAJERA	27	25	2	7,4	15,0	3
CENTENO	221	206	15	6,8	11,6	17
MAIZ	3580	740	2840	79,3	76,8	21800
MIJO	38	28	10	26,3	15,0	15
SORGO GRANIFERO	700	106	594	84,9	47,1	2795
TRIGO	5635	128	5507	97,7	26,5	14600
SUBTOTAL CEREALES	11784	2169	9615	81,6		41823
OLEAGINOSOS						
CARTAMO	76	0	76	100,0	7,6	58
COLZA	11	1	10	90,9	12,0	12
GIRASOL	2447	30	2417	98,8	15,0	3619
LINO	29	0	29	100,0	11,7	34
SOJA	16154	171	15983	98,9	29,8	47603
SUBTOTAL OLEAGINOSOS	18717	202	18515	98,9		51326
OTROS CULTIVOS						
ALGODON	406	13	393	96,8	14,0	550
MANI	216	1	215	99,7	26,8	578
POROTOS	250	0	250	100,0	12,5	312
TOTAL GENERAL	31373	2384	28989	92,1		94589

(*) Cifras provisorias
ESTIMACIONES AGRICOLAS, 18/10/07
SAGPyA

HUMEDAD DEL SUELO Y ASPECTO DEL CULTIVO

Fecha: 12/10/07 al 18/10/07

PROVINCIA	DELEGACION	TRIGO		MAIZ		GIRASOL	
		H	A	H	A	H	A
BUENOS AIRES	BAHIA BLANCA	A/E	R/B	-	-	A/E	-
	BOLIVAR	A	B	A	-	A	-
	BRAGADO	A	B	A	-	-	-
	JUNIN	A	B	A	-	A	-
	LINCOLN	A	B	A/E	-	A	-
	PEHUAJO	A	B	A	-	R	B
	PERGAMINO	A	MB	A	-	A	-
	PIGÜE	A	B	A	-	-	-
	SALLIQUELO	A	B	A	-	A	-
	TANDIL	A	B	A	-	-	-
	TRES ARROYOS	A	B	A	-	A	-
25 DE MAYO	A	B	A	-	E	-	
CORDOBA	LABOULAYE	A	B/MB	A	MB	A	-
	MARCOS JUAREZ	A	B	A	B	A	-
	RIO CUARTO	A	B	A	B	-	-
	SAN FRANCISCO	A/R	B/R	A/R	B	A/R	B
	VILLA MARIA	A	MB	A	B	A	-
ENTRE RIOS	PARANA	A	B	A	-	A	-
	ROSARIO DEL TALA	E	B	E	-	E	B
LA PAMPA	GENERAL PICO	A/E	B	A/E	-	A/E	B
	SANTA ROSA	A	B	A	-	A	-
SANTA FE	AVELLANEDA	A/R	B/R/M	A/R/PS	B/R	A/R	B/R
	CAÑADA DE GOMEZ	A	B/MB	A	MB	A	MB
	CASILDA	A	B/MB	A	MB	-	-
	RAFAELA	A	B/MB	A	B	A	B
	VENADO TUERTO	A	MB	A	-	A	-
CATAMARCA	CATAMARCA	A	B	-	-	-	-
CORRIENTES	CORRIENTES	-	-	-	-	PS	-
CHACO	ROQUE SAENZ PEÑA	R	R	-	-	S	B/R
FORMOSA	FORMOSA	-	-	-	-	-	-
JUJUY	JUJUY	A	B	-	-	-	-
MISIONES	POSADAS	-	-	A	-	-	-
SALTA	SALTA	A	B	-	-	-	-
SAN LUIS	SAN LUIS	-	-	-	-	S	-
SANTIAGO DEL ESTERO	SANTIAGO DEL ESTERO	A	B/R/M	A	-	A	B
TUCUMAN	TUCUMAN	A/R	B/R	-	-	-	-

ESTIMACIONES AGRICOLAS- S.A.G.P y A.

REFERENCIAS:

(H) Humedad del suelo

(A) Aspecto del Cultivo

E: Exceso

MB: Muy bueno

A: Adecuado

B: Bueno

R: Regular

R: Regular

PS: Principio de sequía

M: Malo

S: Sequía

REGISTROS PLUVIOMÉTRICOS DE LA SEMANA
Y ACUMULADOS DEL AÑO ACTUAL Y DEL AÑO ANTERIOR (en mm)

PROVINCIA	DEPARTAMENTO	LOCALIDAD	10/10 al 16/10 mm	Acumulado Año	
				17/10/06	16/10/07
BUENOS AIRES	ADOLFO ALSINA	Carhué	55	486	666
		Rivera	63	445	703
		Villa Maza	35	422	520
	ALBERTI	Cuartel V	7	849	684
		AYACUCHO	Ayacucho	32	612
	AZUL	Azul	29	665	702,6
		Cacharí	47	669	711
		Chillar	10	620,5	813
	BAHIA BLANCA	Bahía Blanca	2,5	388,6	540,9
		Cabildo	1	446	622,4
	BALCARCE	Balcarce	7	545,5	818,5
		Bosch	16	551	749,5
		Los Pinos	11,5	522	723,5
		San Agustín	11,5	511,5	752
	BARADERO	Baradero	34	721	1007
	BARTOLOMÉ MITRE	Arrecifes	46	704	1056
	BENITO JUAREZ	Benito Juárez	11	623	719,6
		López	22	605,6	788
	BOLIVAR	Bolívar	1,7	536,4	654,7
	BRAGADO	Bragado	5	834,5	774
	CAMPANA	Campana	50	829	1070
	CAÑUELAS	Cañuelas	2	731	736
	CAP. SARMIENTO	Capitán Sarmiento	61	769	1135
	CARLOS CASARES	Belloq	1,5	637	635,1
	CARLOS TEJEDOR	Carlos Tejedor	10	576,5	712
	CARMEN DE ARECO	Carmen de Areco	16	697	1025
	CASTELLI	Castelli	19	774,7	609,1
	CHACABUCO	Chacabuco	5	803	889
	CHASCOMUS	Chascomús	4	501	569
	CHIVILCOY	Chivilcoy	9	720,1	676
	COLON	Colón	19	622	850
	CORONEL DORREGO	Coronel Dorrego	28	298,3	554,6
	CORONEL PRINGLES	Coronel Pringles	51	507	666,7
	CORONEL ROSALES	Bajo Hondo	2	385,3	682
		Pehuen Co	5	290,5	626,5
		Punta Alta	0	360	612,6
	CORONEL SUAREZ	Coronel Suárez	7	416,1	696,2
	DAIREAUX	Daireaux	4	434	596
	DOLORES	Dolores	13	604	519,5
	EXALT. DE LA CRUZ	Capilla del Señor	45	659	1054
	F.AMEGHINO	F. Ameghino	4	711	876
	GENERAL ALVEAR	General Alvear	9	620	734
	GONZALEZ CHAVEZ	Adolfo G. Chávez	26	459,4	622,5
	GRAL. ALVARADO	Miramar	13	620	1040,1
	GRAL. ARENALES	General Arenales	4	625	895

PROVINCIA	DEPARTAMENTO	LOCALIDAD	10/10 al 16/10 mm	Acumulado Año		
				17/10/06	16/10/07	
BUENOS AIRES	GRAL. GUIDO	Labardén	14	769	539,5	
	GRAL. LAMADRID	General Lamadrid	7	579,5	668	
	GRAL. LAVALLE	General Lavalle	20	692	888,5	
	GRAL. MADARIAGA	General Madariaga	18	855,5	722	
	GRAL. PINTO	General Pinto	7	610	814	
	GRAL. PUEYRREDON	Mar del Plata	0	578	910	
	GRAL. VIAMONTE	General Viamonte	9	942	778	
	GRAL. VILLEGAS	General Villegas	4	620	855	
	GUAMINI	Bonifacio		30	425	570
		Casbas		28	584	613
		Garré		16	452	461
		Guaminí		46	581	611
		HIPOLITO YRIGOYEN	Henderson	0	557	685
		JUNIN	Junín	3	726	887
		LAPRIDA	Laprida	36	643	813,2
		LAS FLORES	Las Flores	2	746	641
		LEANDRO N. ALEM	Vedia	3	551	740
		LINCOLN	Lincoln	4	628	700
	LOBERIA	Dos Naciones		0	636	918
		Ldo. Matienzo		4	467	862,5
		Lobería		0	507	876
		Napaleofú		5	745	970
		Pieres		0	420	962,5
		San Manuel		20	536	919,5
		Lobos		6	633	648
		Lujan	Luján	21	916	1096
		MAIPU	Maipú	6	777,5	638
		MAR CHIQUITA	Coronel Vidal		6	687
	General Pirán			8	691,5	744,5
	Vivoratá			0	691	847
	MERCEDES		Gowland	10,4	611,2	787,8
	NAVARRO	Franklin		0	535	840
		Navarro		3	686	827
		NECOCHEA	Necochea	52	457	928,2
	NUEVE DE JULIO	Nueve de Julio	18	660	530	
	OLAVARRIA	Olavarría	0	500,3	637,8	
	PATAGONES	Cardenal Cagliero		0	314	195,5
		Carmen de Patagones		0	373	249
		José B. Casas		0	301	280
		Stroeder		0	410,5	181
		Villalonga		0	275,5	379
		PEHUAJO	Pehuajó	1,2	540,4	656,9
		PELLEGRINI	De Bary	33	523	620
	PERGAMINO	Pellegrini		25	548	597
		Acevedo		15	646	987
		El Socorro		18	570	883
		Pergamino		20	572	829
		Pinzón		15	633	741
		Rancagua		24	639	834
		PILA	Píla	30	674,5	828,5
	PUAN	Bordenave		0	396	594,5
		Puán		2	516,5	715
		Villa Iris		0	330	550
		RAMALLO	Ramallo	34	694	956

PROVINCIA	DEPARTAMENTO	LOCALIDAD	10/10 al 16/10 mm	Acumulado Año		
				17/10/06	16/10/07	
BUENOS AIRES	RAUCH	Colman	22	647	652,5	
		Egaña	18	648	709	
		Miranda	19	654	712	
		Rauch	16	756	739,3	
	RIVADAVIA	Sansinena	5	713	742	
	ROJAS	Rojas	4	696	944	
	S. ANTONIO DE ARECO	San Antonio de Areco	42	782	1204	
	SAAVEDRA	Pigüé	3	609,2	735,2	
	SALADILLO	Saladillo	3	670	745	
	SALLIQUELO	Graciarena	30	447	497	
		Quenumá	36	557	567	
	SALTO	Salliqueló	30	542	684	
		Arroyo Dulce	14	599	859	
		Salto	11	651	915	
	SAN ANDRÉS DE GILES	San Andrés de Giles	32	796	1085	
	SAN CAYETANO	San Cayetano	28,3	454,2	642,8	
	SAN NICOLAS	Conesa	32	606	951	
		San Nicolás	35	579	951	
	SAN PEDRO	San Pedro	30	638	925	
	SUIPACHA	Suipacha	10	738	760	
	TANDIL	De La Canal	15	580	677,5	
		Tandil	22	662	711,1	
		Vela	28	544	731,5	
	TORDILLO	Tordillo	13	640,5	591	
	TORNQUIST	Tornquist	0	479	600,5	
	TRENQUE LAUQUEN	Trenque Lauquen	12	632,5	611	
	TRES ARROYOS	Tres Arroyos	20,4	419,3	576,6	
	TRES LOMAS	Ing. Thompson	25	588	629	
		Tres Lomas	16	580	592	
	VEINTICINCO DE MAYO	Veinticinco de Mayo	3	684	799	
		Algarrobo	0	390	403,7	
	VILLARINO	Hilario Ascasubi	0	261,5	209,5	
		Mayor Buratovich	0	329,5	368	
		Médanos	2	404,3	474	
		Montes de Oca	1	328,5	341,5	
		Ombucta	0	505	575,5	
		Pedro Luro	2	224,5	349	
		Teniente Origone	0	314,5	431,5	
		Zárate	38	823	1010	
		ZARATE				

PROVINCIA	DEPARTAMENTO	LOCALIDAD	10/10 al 16/10 mm	Acumulado Año		
				17/10/06	16/10/07	
CÓRDOBA	COLON	Jesús María	14	537	685	
	CRUZ DEL EJE	Cruz del Eje	0	323	323	
	GRAL. ROCA	Burmeister	21	630	576	
		Jovita	30	739	703	
		Villa Huidobro	35	614	713	
	GRAL. SAN MARTIN	Arroyo Cabral	12	564	752	
		Etruria	7	417	637	
		Villa María	12	434,5	563,1	
	ISCHILIN	Dean Funes	0	518	340	
	JUAREZ CELMAN	Alejandro Roca	s/d	575	321	
		Bengolea	s/d	203	187	
		Carnerillo	s/d	431	305	
		Charras	s/d	295	223	
		General Cabrera	s/d	473	282	
		General Deheza	s/d	330	359	
		La Carlota	s/d	113	332	
		MARCOS JUAREZ	Arias	4	489	720,5
			Corral de Bustos	11	610	702
		PTE. R. SAENZ PEÑA	Cruz Alta	26	569	679
	Marcos Juárez		33	596	661	
	General Levalle		4	519	558	
	La Cesira		2	533,8	592	
	Laboulaye		2	475,5	662,8	
	RIO CUARTO	Adelia María	s/d	507	547	
		Berrotarán	s/d	495	396	
		C. Baigorria	s/d	412	454	
		Chaján	s/d	358	449	
		Coronel Moldes	s/d	366	530	
		Las Acequias	s/d	347	270	
		Río Cuarto	s/d	374	350	
		Sampacho	s/d	350	483	
		San Basilio	s/d	363	355	
		V. Mackena	s/d	416	439	
		RIO PRIMERO	Monte Cristo	6	522	729
		RIO SEGUNDO	Las Junturas	30	519	562
	Oncativo		10	490	559	
	Villa Pilar		17	534	583,5	
	SAN JUSTO	Freyre	18	536,5	856,5	
		Las Varas	17	531,5	664	
		Porteña	15	430,3	980,5	
		San Francisco	15	582,5	832,4	
	SANTA MARIA TERCERO ARRIBA	Tránsito	6	501	606	
		Despeñaderos	12	367,5	644,5	
		Río Tercero	15	426	548	
		Hernando	7	390	713	
		James Craik	25	425,5	525	
		Villa del Totoral	0	623,5	645	
	TUTORAL TULUMBA UNION	S. José de la Dormida	0	506	685,5	
		Bell Ville	20	563	625	
		Canals	8	541	597	
Idiazábal		8	580	676		
Monte Maíz		3	588	564		
Noetinger		25	656	701,5		

PROVINCIA	DEPARTAMENTO	LOCALIDAD	10/10 al 16/10 mm	Acumulado Año	
				17/10/06	16/10/07
SAN LUIS	CHACABUCO GOB. DUPUY GRAL. PEDERNERA	Concaran	20	150	107
		Buena Esperanza	41	217	409
		Justo Daract	65	184	552
		La Toma	39	262	306
		Villa Mercedes	79	192	498
ENTRE RÍOS	SAN SALVADOR CONCORDIA DIAMANTE	San Salvador	53	577,5	1103,5
		Concordia	80	497	1058
		Aldea Protestante	30	463	1125
		Costa Grande	21	527	1163
		Diamante	21	361	1165
	FEDERACION FEDERAL	Chajarí	68	664	932
		Federal	95	640	1197
	FELICIANO	Feliciano	39	675	924
	GUALEGUAY	Gualeguay	100	618,5	1604
	GUALEGUAYCHU	Pehuajó Norte	63,5	579	1344
	LA PAZ	La Paz	87	702	933
	NOGOYA	Lucas Gonzalez	36	477	1022,5
	PARANA	Cerrito	48	511	1141
		Oro Verde	40	400	1362
	TALA	Rosario del Tala	38,5	566	1315,5
	URUGUAY	C. del Uruguay	39,3	562,2	1090,2
	VICTORIA	Victoria	36	614,5	1451
	VILLAGUAY	Villaguay	58	491,5	1209,5

PROVINCIA	DEPARTAMENTO	LOCALIDAD	10/10 al 16/10 mm	Acumulado Año	
				17/10/06	16/10/07
LA PAMPA	ATREUCO	Cereales	4	260,5	478
		Doblas	3	345,5	612
		Macachín	7,5	317	719,5
		Miguel Riglos	1	332,5	422
		P.C.Rolón	3	414,5	729,5
		Rolón	0	382,5	602,5
		T. M. Anchorena	1	210	427
	CAPITAL	Anguil	21	385,5	579
		Santa Rosa	11	406,4	530,2
	CATRILO	Catriló	0	361	527,5
		La Gloria	0	336	392
		Lonquimay	8	272,5	529
		P. C. Catriló	0	370,5	517
	CHAPALEUFU	Uriburu	7	373,5	480
		Bernardo Larroudé	12	367,5	766
		Ceballos	3	368	621
		Cnel. Hilario Lagos	15	486	758
		Intendente Alvear	11	608	806
		Sarah	0	418	490
		Vértiz	0	318	353
	CONHELLO	Conhella	21	401	634
		Eduardo Castex	12	363	582,5
		Mauricio Mayer	23	338	650
		Montes Nievas	17	344	510
		Rucanello	22	296	502
	GUATRACHÉ	Winifreda	26	327	721
		Alpachiri	0	338,5	598,5
		General M. J. Campos	0	256,5	518,5
		Guatraché	0	299,5	544
		Perú	0	210	414
	HUCAL	Santa Teresa	0	357	528
		Abramo	0	251,5	411
		Bernasconi	0	295,5	515,5
	MARACO	General San Martín	0	310,5	428
		Jacinto Aráuz	0	346,5	555
		Agustoni	0	349	489
		Dorila	0	290	375
		General Pico	9	407	704
	QUEMU-QUEMU	Speluzzi	17	419	658
		Trebolares	7	420	512
		Colonia Barón	2	495	714
		Miguel Cané	4	410	497
		Quemú Quemú	8	447	535
		Relmo	0	329	330
		Villa Mirasol	19	473	511
	RANCUL	Caleufu	48	379	817
		Chamaico	28	411	710
		Ing. Foster	36	264	397
		La Maruja	45	243	578,5
		Parera	34	457	687
		Pichi Huinca	0	293	399
		Quetrequén	20	576	635
		Rancul	0	372	484

PROVINCIA	DEPARTAMENTO	LOCALIDAD	10/10 al 16/10 mm	Acumulado Año	
				17/10/06	16/10/07
LA PAMPA	REALICO	Alta Italia	20	361	707
		Embajador Martini	17	384	596
		Falucho	5	406	666
		Ing. Luiggi	22	353	541,5
		Maisonave	5	360	481
		Ojeda	13	330	538
		Realicó	28	515	932
		Van Praet	18	352	330
		TOAY	Naicó	0	217
	Toay		57	631	544,3
	TRENEL	Arata	31	490	562
		Metileo	10	341	458
	UTRACAN	Trenel	22	379	708
		Ataliva Roca	6	349,5	643
		Chacharramendi	0	134,5	196,5
		Col. Santa María	0	279	460,5
		General Acha	7,5	320	609,5
		P.C. Padre Buodo	9,5	293,5	323,5
		Quehué	11	388	593,9
	Unanue	0	372,5	473	

PROVINCIA	DEPARTAMENTO	LOCALIDAD	10/10 al 16/10 mm	Acumulado Año		
				17/10/06	16/10/07	
SANTA FE	BELGRANO	Armstrong	25	767	840	
		Montes de Oca	28	439,5	816	
	CASEROS	Bouquet	29	450	829	
		Casilda	42	765	1051	
	CASTELLANOS	Chañar Ladeado	30	519	768	
		María Juana	14	508	1132	
	CONSTITUCION	Rafaela	22	577	1028	
		Bombal	27	502	910	
	GARAY	Sargento Cabral	22	546	908	
		Helvecia	23	817	1182	
	GRAL. LOPEZ	Carreras	29	573	752,2	
		Chovet	27	527	799	
	GRAL. OBLIGADO	Maggiolo	4,3	473,7	515,7	
		María Teresa	0	505	591,1	
		Teodelina	0	460	820,5	
		Venado Tuerto	4,4	565,9	547,4	
		Florencia	39	524	836	
		Reconquista	74	772	989	
		IRIONDO	Cañada de Gómez	32	612	781
			Totoras	30	672	1043
			Villa Eloísa	24	545	712
		LA CAPITAL	Santa Fe	27	652	1125
	LAS COLONIAS	Humboldt	30	718	1204	
		Santo Domingo	20	742	1090	
	NUEVE DE JULIO	Sta. Clara Buena Vista	22	482	1130	
		El Nochero	21	311	421	
	ROSARIO	Tostado	13	394	758	
		Arroyo Seco	33	549	1142	
	SAN CRISTOBAL	Soldini	29	764,8	999	
		Ceres	16	498	590	
	SAN JAVIER	San Javier	80	830	940	
	SAN JERONIMO	Monje	33	664	1260	
		Maciel	20	698	948	
	SAN JUSTO	San Genaro	30	528	1269	
		San Justo	35	709	908	
	SAN LORENZO	Pujato	28	576,5	950	
		Ricardone	48	629	1054	
	SAN MARTIN	Cañada Rosquín	15	516	1014	
		Landeta	26	513	1151	
		S.Mtín. de las Escobas	20	532	1150	
	VERA	Calchaquí	71	821	1053	
		Intiyaco	20	464	644	
		Vera	80	782	1143	
	SANTIAGO DEL ESTERO	AGUIRRE	Pinto	17	351,5	595
		ALBERDI	Campo Gallo	15	571,5	386
			Sachayoj	5	245,5	276
		BELGRANO	Bandera	11	417	817
COPO		Monte Quemado	11	159,5	409	
		Pampa de los Guanacos	6	293,5	410	
CHOYA		Frías	3	136	246	
GRAL. TABOADA		Añatuya	18	312,5	487	
		Los Juríes	18	296,5	437	
GUASAYAN		San Pedro de Guasayán	5	609,5	334	
J. F. IBARRA		Campo del Cielo	15	113	328	
		Suncho Corral	2	215	271	
JIMENEZ		Bobadal	0	213,5	255	
		Isca Yacú	0	305,5	254	
LA BANDA		La Banda	2	386	496	
MORENO		Quimilí	35	376,7	434	
PELLEGRINI		Nueva Esperanza	7	234	417	
		Rapelli	9	273	326	

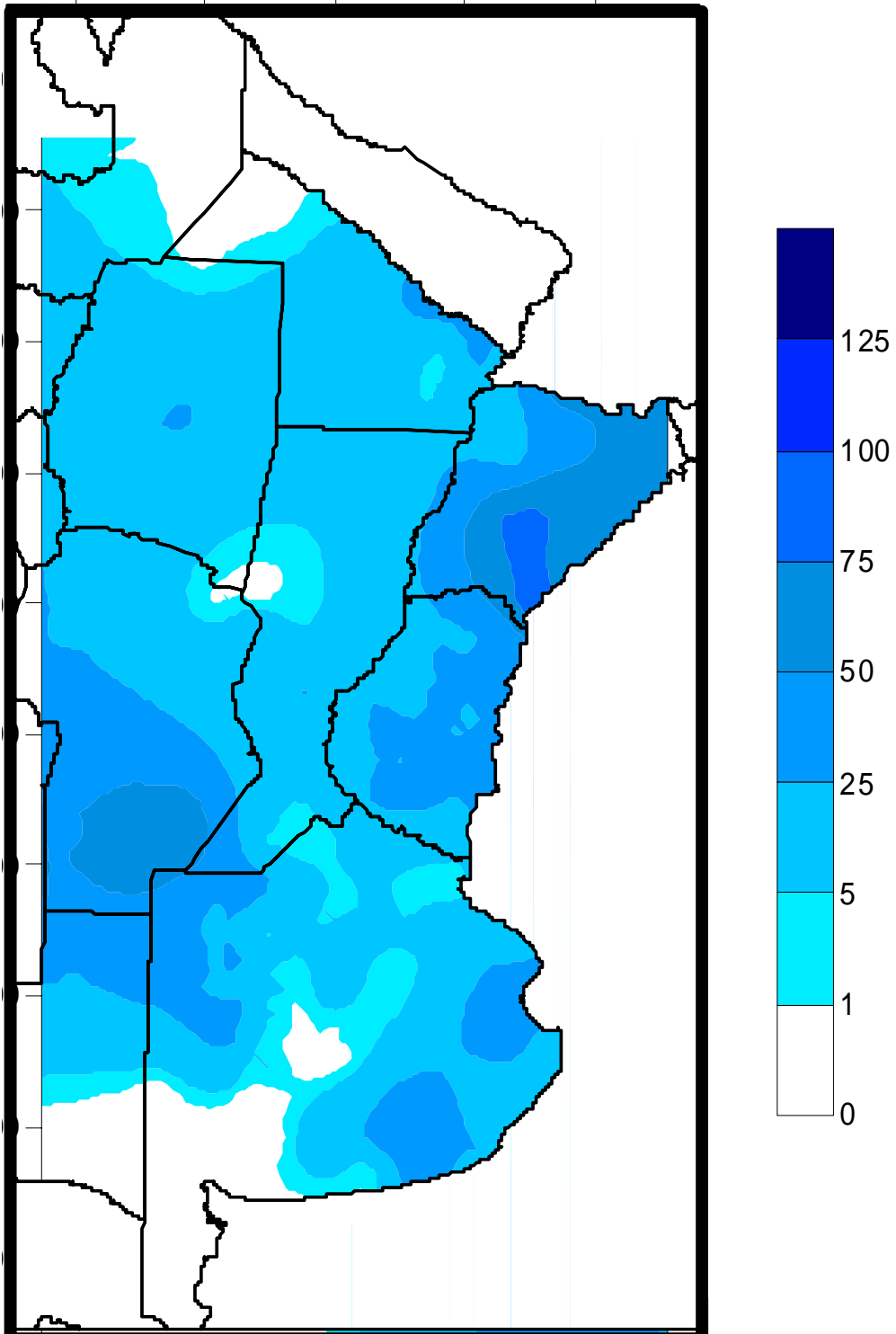
PROVINCIA	DEPARTAMENTO	LOCALIDAD	10/10 al 16/10 mm	Acumulado Año		
				17/10/06	16/10/07	
CHACO	ALMIRANTE BROWN	Cpción. del Bermejo	23	349	877	
		Los Frentones	45	373	600	
		Pampa del Infierno	20	350	687	
	BERMEJO	Taco Pozo	5	407	212	
		Las Palmas	90	761	535	
		Puerto Bermejo	71	884	567	
	CDTE. FERNANDEZ	Pcia. Roque S.Peña	s/d	366	522	
	CHACABUCO	Charata	14	615	553	
	DOCE DE OCTUBRE	Gancedo	7	340	336	
		General Pinedo	0	439	570	
	DOS DE ABRIL	Hermoso Campo	4	365	512	
	F. J. STA. MARIA de ORO	Chorotis	2	406	511	
		Santa Sylvina	16	411	390	
	GENERAL BELGRANO	Corzuela	23	376	435	
	GENERAL DONOVAN	La Escondida.	100	363	783	
		Makallé	94	464	651	
	GRAL. GÜEMES	Colonia Miraflores	2	377	592	
		Fuerte Esperanza	2	432	381	
		Juan José Castelli	13	435	545	
		Nueva Pompeya	s/d	137	263	
		Puerto Lavalle	15	213	391	
	INDEPENDENCIA	Avía Terai	60	438	641	
		Campo Largo	50	439	678	
		Napenay	0	467	632	
	LIB. GRAL. SAN MARTIN	Ciervo Petiso	30	453	487	
		Lib.General San Martín	27	621	429	
		Pampa Almirón	48	424	376	
		Pampa del Indio	0	667	267	
		Pcia. Roca	37	492	213	
	LIBERTAD	Puerto Tirol	94	426	635	
		Tres Isletas	21	597	422	
	MAIPU					
	MYR. LUIS FONTANA	Cnel. Du Graty	13	574	782	
		Villa Angela	22	662	989	
	NUEVE DE JULIO	Las Breñas	s/d	393	429	
		O'HIGGINS	La Clotilde	23	494	788
		La Tigra	28	424	885	
		San Bernardo	35	542	886	
	PCIA. DE LA PLAZA.	Pcia. de la Plaza	51	454	709	
	PRIMERO DE MAYO	Colonia Benitez	67	576	716	
		Margarita Belén	75	699	799	
	QUITILIPÍ	El Tacuruzal	s/d	535	742	
		Quitilipi	32	369	627	
	SAN FERNANDO	Basail	55	500	1100	
		Resistencia	75	466	739	
	SAN LORENZO	Samuhú	8	390	614	
		Villa Berthet	12	490	1001	
	SARGENTO CABRAL	Capitán Solari	s/d	648	301	
		Colonia Elisa	73	443	573	
		Colonia Las Garcitas	30	401	503	
		Colonias Unidas	30	492	536	
	TAPENAGA	Ahumonia	30	417	851	
		Charadai	34	490	1030	
	VEINTICINCO DE MAYO	Machagai	49	520	832	
	MISIONES	CAPITAL	Posadas	s/d	495	300,1

PROVINCIA	DEPARTAMENTO	LOCALIDAD	10/10 al 16/10 mm	Acumulado Año	
				17/10/06	16/10/07
CORRIENTES	BELLA VISTA	Bella Vista	34	268	773
	CAPITAL	Corrientes	45	350,4	775,7
	CONCEPCION	Concepción	52	288	658
		Tabay	42	40	322
	CURUZU CUATIA	Curuzú Cuatiá	62	570	471,5
	EMPEDRADO	El Sombrero	0	94	204
	ESQUINA	Esquina	0	598,3	262,5
	GENERAL ALVEAR	Alvear	57	304	1026
	GENERAL PAZ	Itá Ibaté	45	181	947
	GOYA	Goya	45	421	804,5
	ITUZAINGO	Ituzaingo	15	480	170
		San Carlos	26	88	91
	MERCEDES	Felipe Yofré	0	277	10
		Mariano Loza	0	155	260
		Mercedes	100	449,7	810
	MONTE CASEROS	Mocoretá	0	324	153
		Monte Caseros	51	655,2	660,1
	PASO DE LOS LIBRES	Paso de los Libres	24	401,5	444,8
	SALADAS	Saladas	35	100	128
	SAN COSME	San Cosme	30	255	285
	SAN MARTIN	Colonia Carlos Pellegrini	s/d	168	212
		La Cruz	65	362	1084,5
	SAN MIGUEL	Loreto	0	263	215
	SAN ROQUE	Chavarría	20	382	175
		San Roque	s/d	147	430
	SANTO TOME	Garruchos	0	450	1033
		Santo Tomé	s/d	789	209
	SAUCE	Sauce	0	215	120

PROVINCIA	DEPARTAMENTO	LOCALIDAD	10/10 al 16/10 mm	Acumulado Año	
				17/10/06	16/10/07
TUCUMAN	BURRUYACU	Burruyacú	s/d	456	643
		Estación Garmendia	s/d	324	486
		Estación Piedrabuena	s/d	340,5	476
	CHICLIGASTA	La Cruz	s/d	397	671
		La Ramada	s/d	365	589
		Concepción	s/d	s/s	1073
		Cañete	s/d	371	220
		Delfín Gallo	s/d	504	632
	CRUZ ALTA	Las Cejas	s/d	304,5	502
		Los Pereyra	s/d	385	579
	GRANEROS	Los Ralos	s/d	416	582
		Graneros	s/d	409	770
	LA COCHA	Taco Ralo	s/d	330	511
		La Cocha	s/d	300	642
	LA CAPITAL	La Invernada	s/d	405	595
		Rumi Punco	s/d	270	627
		S.Miguel del Tuc.	s/d	s/s	202
Esquina		s/d	s/s	80	
LEALES	Estación Aráoz	s/d	362	106	
SALTA	ANTA	J. V. Gonzalez	0	672	414
		Las Lajitas	0	754	451
		Piquete Cabado	0	595	407
		Saravia	0	609	429
		Talavera	0	485	364
	CANDELARIA GENERAL GÜEMES	Candelaria	0	556	528
		Güemes	0	607	622
	GRAL. J. DE SAN MARTIN	Embarcación	0	987	310
		Tartagal	0	1257	257
	METAN	El Galpón	0	703	572
		Metán	0	814	621
	ORAN	Orán	0	947	315
		Pichanal	0	856	279
	ROS. DE LA FRONTERA	Rosario de la Frontera	0	628	621
JUJUY	EL CARMEN	Ciudad Perico	0	529	548
		El Carmen	0	435	563
		Pampa Blanca	0	399	435
	GENERAL BELGRANO LEDESMA	Capital	0	522	366
		Palpalá	0	478	483
CATAMARCA	SANTA ROSA	El Bañado	27	505	570
		Los Altos	25	461	569
		San Pedro	24	456	576

MAPA DE PRECIPITACIONES

SEMANA 10/10/07 al 16/10/07



Fuente: Dirección de Coordinación de Delegaciones